








Anhang 3
Karte "Landschaft und Erholung"

Ziele der Raumordnung

Zeichnerisch verbindliche Darstellungen
 Landschaftliches Vorbehaltsgebiet


Zeichnerisch erläuternde Darstellungen verbaler Ziele
Natürliche Lebensgrundlagen

- Vorgeschlagenes Schutzgebiet:
 Naturschutzgebiet¹
 Landschaftsschutzgebiet¹
 Bereich, der die wesentlichen zu schützenden Landschaftsbestandteile enthält
- Sanierung von Landschaftsschäden: Rekultivierung² für
 Biotopentwicklung
 Erholung
 Forstwirtschaft
 Landwirtschaft
- ¹ Dargestellt sind die in der Begründung genannten Schutzgebiete, soweit sie nicht inzwischen realisiert wurden und entsprechend nicht in der Begründung durch Fußnoten als Bestand gekennzeichnet sind.
² Für Rekultivierung auch Mehrfachnennungen möglich.




Nachrichtliche Wiedergabe staatlicher Planungsziele

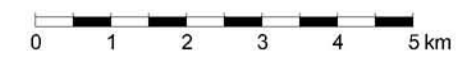
 Regionsgrenze

Bestehende Nutzungen und Festsetzungen

 Naturschutzgebiet
 Landschaftsschutzgebiet / Schutzzone im Naturpark

Verwaltungsgrenzen

-  Grenzen der Gemeinden
 Grenzen der Landkreise und kreisfreien Städte
 Grenzen der Regierungsbezirke

Maßstab 1:100.000


Bearbeiter: Regionsbeauftragter für die Region Main-Rhön bei der Regierung von Unterfranken
 Kartographie: Regierung von Unterfranken
 Herausgeber: Regionaler Planungsverband Main-Rhön

Kartengrundlage: Nutzung der Geobasisdaten des Bayerischen Landesvermessungsamtes
 Geobasisdaten: © Bayerische Vermessungsverwaltung
 Stand: 24. Januar 2008